






Система координат: Сыктывкар (городская) Масштаб: 1:500

Условные обозначения:

- Вновь образованная характерная точка
-  Границы образуемых ЗУ (действ.)
- Адресные точки
-  Улицы
-  Красные линии существующие (линия)
-  Здания, строения
-  Земельные участки